



# F.3. DUSP+PDPS

SOUŘADNICOVÝ SYSTÉM: S-JTSK

VÝŠKOVÝ SYSTÉM: BpV

KRESLIL:	ING. LUKÁŠ TOBEŠ		 FÖRSTEROVA Č.P. 175, 566 01 VYSOKÉ MÝTO EMAIL: MDS@MDSPROJEKT.CZ	
ZPRACOVAL:	ING. LUKÁŠ TOBEŠ			
TECHNICKÁ KONTROLA:	MILOŠ BEDNÁŘ, DiS.			
ZODPOVĚDNÝ PROJEKTANT:	ING. LUKÁŠ TOBEŠ			
HLAVNÍ PROJEKTANT:	ING. JAN BURSA			
KRAJ: PARDUBICKÝ	OKRES: ÚSTÍ NAD ORLICÍ	OBEC: LEŠTINA	STUPEŇ:	DUSP+PDPS
INVESTOR: PARDUBICKÝ KRAJ, KOMENSKÉHO NÁMĚSTÍ 125, 532 11 PARDUBICE			ZAK.ČÍSLO:	2630-22-3
AKCE: <b>OPRAVA SILNICE III/35720 DVOŘIŠTĚ – DOUBRAVICE</b>  OBJEKT: <b>F.3. LESNÍ PŘÍLOHA</b>			ARCHIVNÍ ČÍSLO:	2630
			DATUM:	05/2022
			FORMÁT:	A4
			MĚŘÍTKO:	–
OBSAH: <b>NÁLEŽITOSTI ŽÁDOSTI O ODNĚTÍ NEBO O OMEZENÍ POZEMKŮ URČENÝCH K PLNĚNÍ FUNKCÍ LESA</b>			ČÍSLO SOUPRAVY:	ČÍSLO PŘÍLOHY: <b>F.3.3.</b>

Stavba: **Oprava silnice III/35720 Dvořiště  
- Doubravice**

**F.3.3. NÁLEŽITOSTI ŽÁDOSTI O ODNĚTÍ NEBO O OMEZENÍ  
POZEMKŮ URČENÝCH K PLNĚNÍ FUNKCÍ LESA**

Stupeň: Dokumentace pro vydání společného povolení stavby  
(DUSP)  
Dokumentace pro provádění stavby (PDPS)

**OBSAH:**

Náležitosti žádosti o odnětí nebo o omezení pozemků určených k plnění funkcí lesa .....	1
1. IDENTIFIKAČNÍ ÚDAJE .....	3
1.1. Označení stavby .....	3
1.2. Stavebník, objednatel stavby .....	3
1.2.1. Zadavatel.....	3
1.3. Zpracovatel projektové dokumentace .....	3
1.3.1. Generální projektant.....	3
2. NÁLEŽITOSTI ŽÁDOSTI O ODNĚTÍ NEBO O OMEZENÍ POZEMKŮ URČENÝCH K PLNĚNÍ FUNKCÍ LESA .....	4
2.1. podrobné zdůvodnění požadavku s uvedením údajů o uvažovaném použití pozemků určených k plnění funkcí lesa.....	4
2.2. údaje o celkovém rozsahu pozemků určených k plnění funkcí lesa, jejichž zábor se předpokládá, podle způsobu záboru - trvalé nebo dočasné odnětí, trvalé nebo dočasné omezení, u dočasných záborů jeho počátek a konec .....	4
2.3. údaje o dotčených pozemcích určených k plnění funkcí lesa podle katastru nemovitostí (obec, katastrální území, parcelní číslo, druh, výměra pozemku, údaje o vlastníku a nájemci pozemku) .....	5
2.4. u dočasného záboru návrh plánu rekultivace, pokud je nezbytný .....	5
3. Výpočet výše újmy nebo škody z dočasného odnětí nebo omezení plnění produkční funkce částí pozemků určených k plnění funkce lesa .....	6
3.1. Tabulka výpočtů náhrad .....	6
3.2. Závěr .....	6
4. Výpočet finančních poplatků za dočasné odnětí částí pozemků určených k plnění funkce lesa .....	7
4.1. Tabulka výpočtů finančních odvodů za dočasné vyjmutí částí pozemků z PUPFL .....	7
4.2. Závěr .....	7
5. Přílohou k žádosti o odnětí nebo o omezení pozemků určených k plnění funkcí lesa doloženo .....	8
5.1. snímek katastrální mapy s grafickým znázorněním požadovaného záboru, popřípadě geometrický plán .....	8
5.2. údaje lesního hospodářského plánu nebo lesní hospodářské osnovy o lesních porostech na dotčených pozemcích, včetně jejich zařazení do hospodářských souborů a kategorií lesa.....	8
5.3. územní rozhodnutí nebo stanoviska dotčených orgánů státní správy v případě, že se územní rozhodnutí nevydává, popřípadě se slučuje územní a stavební řízení .....	9
5.4. <i>vyjádření vlastníka a nájemce dotčených pozemků určených k plnění funkcí lesa ...</i>	10
5.5. vyjádření odborného lesního hospodáře nebo právnické či fyzické osoby pověřené touto funkcí .....	10

## **1. IDENTIFIKAČNÍ ÚDAJE**

### **1.1. Označení stavby**

<b>Název stavby</b>	Oprava silnice III/35720 Dvořiště - Doubravice
<b>Kraj</b>	Pardubický
<b>Obec</b>	Leština
<b>Katastrální území</b>	Dvořiště u Leštiny
<b>Druh stavby</b>	oprava
<b>Stupeň PD</b>	DUSP+PDPS

### **1.2. Stavebník, objednatel stavby**

#### **1.2.1. Zadavatel**

Pardubický kraj  
Komenského náměstí 125  
532 11 Pardubice

#### **Zastoupený:**

Správa a údržba silnic Pardubického kraje  
Doubravice 98  
533 53 Pardubice

### **1.3. Zpracovatel projektové dokumentace**

#### **1.3.1. Generální projektant**

MDS projekt s.r.o.  
Försterova 175  
566 01 Vysoké Mýto  
IČO: 274 87 938  
DIČ: CZ 274 87 938  
tel.: +420 465 322 451, fax.: +420 491 405 298  
email.: mds@mdsprojekt.cz

## **2. NÁLEŽITOSTI ŽÁDOSTI O ODNĚTÍ NEBO O OMEZENÍ POZEMKŮ URČENÝCH K PLNĚNÍ FUNKCÍ LESA**

### **2.1. podrobné zdůvodnění požadavku s uvedením údajů o uvažovaném použití pozemků určených k plnění funkcí lesa**

(vyhláška 77/1996 Sb., §1 odst a))

Odnětí z lesního půdního fondu souvisí s realizací investiční akce **Oprava silnice III/35720 Dvořiště - Doubravice**.

Projektová dokumentace řeší opravu silnice III/35720 v obci Dvořiště a Doubravice včetně extravilánů mezi obcemi. Opravou se rozumí zesílení konstrukce vozovky a návrh nových výhyben v místě stávajících patních příkopů, dále oprava příčných a podélných propustků, opravu dešťové kanalizace v obci Doubravice.

Dosavadní využití území je jako těleso silnice III/35720.

Začátek stavby je situován v místě křížení silnic III/37820 a II/357 ve stykové křižovatce v obci Dvořiště. Stavba pokračuje intravilánem obce západně ve směru na Doubravice v délce 168,00m, dále pokračuje extravilánem mezi obcemi v délce 1032,00m a dále pokračuje intravilánem obce Doubravice v délce 440,00m, kde končí 12,00m před mostem ev. č. 35720-1 přes Doubravický potok.

Celková délka úseku v ose silnice III/35720 je 1640,00m, globální staničení je km 0,000 až 1,640.

Silnice je nekategoriální šířky. Nejvíce přibližuje kategorii S6,5/30 s šířkou asfaltového krytu 4,5 m, z toho důvodu jsou navrženy výhybny v minimální šíři 6,0m.

Směrově je silnice navržena ve stávající ose.

Výškový návrh kopíruje stávající terén, vzhledem k navržené technologii obnovy vozovky dojde k navýšení nivelety o 90 mm, kromě začátku a konce úseku, kde se niveleta napojuje na stávající stav.

Stavba je členěna na celkem 5 stavebních objektů, stavba bude ve dvou etapách výstavby dle hlavních stavebních objektů SO 121 a SO 122.

### **2.2. údaje o celkovém rozsahu pozemků určených k plnění funkcí lesa, jejichž zábor se předpokládá, podle způsobu záboru - trvalé nebo dočasné odnětí, trvalé nebo dočasné omezení, u dočasných záborů jeho počátek a konec**

(vyhláška 77/1996 Sb., §1 odst b))

Předpoklad realizace je v roce 2023 dle dispozic investora. Navržená doba výstavby je uvažována jednu stavební sezónu. Odnětí je žádáno na dobu **1.5.2023-30.12.2023**. Dočasné odnětí částí pozemků p.p.č 675 a 926/7 k.ú. Doubravice u Leštiny z PUPFL v rámci stavby „**Oprava silnice III/35720 Dvořiště - Doubravice**“ je požadováno v celkové výměře 42 m<sup>2</sup>.

Po provedení stavebních prací bude po geodetickém zaměření provedeno také trvalé odnětí částí pozemků p.p.č. 675 a 926/7 k.ú. Doubravice u Leštiny v předpokládané výměře 42 m<sup>2</sup>.

Při provádění stavebních prací musí investor dodržovat veškerá pravidla „OBECNÉHO UŽÍVÁNÍ LESŮ“ stanovené zákonem č. 289/95 Sb. o lesích. Výjimku představují činnosti spojené s realizací stavby, a to pouze na ploše dočasného záboru. Zejména nesmí docházet k poškozování okolních lesních porostů, ať už se jedná o nadzemní nebo podzemní části stromů a k narušování půdního povrchu mimo plochu dočasného záboru. Dále nelze ukládat výkopovou zeminu či jiný stavební materiál na sousední lesní pozemky (pozemky nevymezené dočasným zábořem). Dojde-li k poškození a následně uhynutí živých stromů vlivem těchto prací, náleží vlastníkům náhrada za způsobenou škodu. Investor se zavazuje dodržet všechny požadavky dotčených orgánů a správců sítí uvedené v technické zprávě k projektu.

### **2.3. údaje o dotčených pozemcích určených k plnění funkcí lesa podle katastru nemovitostí (obec, katastrální území, parcelní číslo, druh, výměra pozemku, údaje o vlastníku a nájemci pozemku)**

(vyhláška 77/1996 Sb., §1 odst c))

Obec	Katastrální území	p.č.	LV	Vlastník pozemku	Druh pozemku	Celková plocha pozemku (m <sup>2</sup> )	Výměra dočasného vyjmutí (m <sup>2</sup> )
Leština	Doubravice u Leštiny	675	10001	Obec Leština	lesní pozemek	6288	35
Leština	Doubravice u Leštiny	926/7	472	Lesy České republiky, s.p.	lesní pozemek	547	7

### **2.4. u dočasného záboru návrh plánu rekultivace, pokud je nezbytný**

(vyhláška 77/1996 Sb., §1 odst h))

Vzhledem k rozsahu dočasného odnětí nebude provedena následná biologická část rekultivace, ale pouze technická. Technická rekultivace bude spočívat v odstranění veškerého stavebního materiálu, urovnání a uvedení dočasně odňaté části pozemku do původního stavu. V případě poškození dřevin (keřů) a zásahu do jejich kořenových systémů, budou řádně ošetřeny. Technická rekultivace proběhne bezprostředně po ukončení stavebních prací. Písmena d) a e) § 2 Vyhlášky MZe č. 77/1996 Sb. se vzhledem ke konkrétní situaci neuvažuje.

### **3. VÝPOČET VÝŠE ÚJMY NEBO ŠKODY Z DOČASNÉHO ODNĚTÍ NEBO OMEZENÍ PLNĚNÍ PRODUKČNÍ FUNKCE ČÁSTÍ POZEMKŮ URČENÝCH K PLNĚNÍ FUNKCE LESA**

(vyhláška 77/1996 Sb., §1 odst f))

Výpočet je proveden dle vyhlášky Ministerstva zemědělství č. 55/1999 Sb., o způsobu výpočtu výše újmy nebo škody způsobené na lesích.

Dle vyhlášky č. 55/1999 Sb. § 2 odst. 2 se výsledek zaokrouhlí na celé koruny směrem nahoru.

#### **3.1. Tabulka výpočtů náhrad**

Výpočet je proveden dle § 4 vyhlášky Ministerstva zemědělství č. 55/1999 Sb., o způsobu výpočtu výše újmy nebo škody způsobené na lesích.

Škoda z dočasného odnětí nebo dočasného omezení plnění produkční funkce se vypočte podle vzorce

$$S2 = r \cdot (1 - K) \times P$$

S2 - roční škoda z dočasného odnětí nebo dočasného omezení plnění produkční funkce

r - celková upravená potenciální renta z lesa, která se zjistí jako vážený aritmetický průměr podle upravených potenciálních rent z lesa plošně převládajících souborů lesních typů v nejnižší užití jednotce prostorového rozdělení lesa, uvedených pro jednotlivé soubory lesních typů v příloze č. 4

K - koeficient rozsahu omezení, který se určí jako podíl omezeného plnění produkční funkce lesa a obvyklého plnění produkční funkce lesa

P- skutečná plocha záboru v m<sup>2</sup>

p.č.	Katastrální území	kód SLT	r (Kč/m <sup>2</sup> )	K	P (m <sup>2</sup> ) (Výměra dočasného vyjmutí)	S2	roční škoda(kč) zaokrouhleno
675	Doubravice u Leštiny	3S	0,4176	0	35	14,62	15
926/7	Doubravice u Leštiny	3S	0,4176	0	7	2,92	3
celkem							18

#### **3.2. Závěr**

**Výše újmy nebo škody z dočasného odnětí nebo omezení plnění produkční funkce částí pozemků určených k plnění funkce lesa je 18,- za rok.**

## 4. VÝPOČET FINANČNÍCH POPLATKŮ ZA DOČASNÉ ODNĚTÍ ČÁSTÍ POZEMKŮ URČENÝCH K PLNĚNÍ FUNKCE LESA

(vyhláška 77/1996 Sb., §1 odst a))

### 4.1. Tabulka výpočtů finančních odvodů za dočasné vyjmutí částí pozemků z PUPFL

Výpočet je proveden dle zákona o lesích a o změně některých zákonů (lesní zákon) č. 289/1995 Sb.

Výše ročního poplatku za 1 ha se stanoví:

$$\text{OLP} = \text{PP} \times \text{CD} \times f \text{ (Kč} \times \text{ha}^{-1}\text{)}$$

OLP - poplatek za odnětí lesního pozemku

PP - průměrná roční potenciální produkce lesů v České republice v m<sup>3</sup>/ha je dlouhodobě neměnná a dosahuje výše **6,3 v m<sup>3</sup>/ha**

CD - průměrná cena dřeva na odvozním místě v Kč za m<sup>3</sup>

Průměrná cena dřeva na odvozním místě se stanoví z dosažených realizačních cen po odečtení nákladů na výrobu a přiblížení na odvozní místo.

Tuto průměrnou cenu dřeva stanoví a vyhlašuje každoročně ministerstvo zemědělství [§49 odst. 3 písm. f) zákona č. 289/1995 Sb.].

Průměrná cena dřeva pro rok 2022 je **1471 Kč/m<sup>3</sup>**

f - faktor ekologické váhy lesa

Faktor ekologické váhy lesa uvedeným v příloze lesního zákona č. 289/1995 Sb., ve znění pozdějších předpisů, dle kategorií a subkategorií lesů.

les na p.p.č. 390/8 je typologicky les hospodářský - faktor ekologické váhy vlivu je 1,4 les na p.p.č. 390/2 je typologicky les na mimořádně nepříznivých stanovištích faktor ekologické váhy vlivu je 3

les na p.p.č. 392/2 je typologicky les na mimořádně nepříznivých stanovištích faktor ekologické váhy vlivu je 3

p.č.	Katastrální území	PP (m <sup>3</sup> /ha)	CD (Kč)	f	OPL (Kč/ha)	Výměra dočasného vyjmutí (ha)	Poplatek za dočasné odnětí(kč/rok)
675	Doubravice u Leštiny	6,3	1471	1,4	12974,22	0,0035	46,00
926/7	Doubravice u Leštiny	6,3	1471	1,4	12974,22	0,0007	10,00
celkem							56,00

### 4.2. Závěr

Poplatek za dočasné odnětí částí výše uvedených pozemků je 56,- za rok.

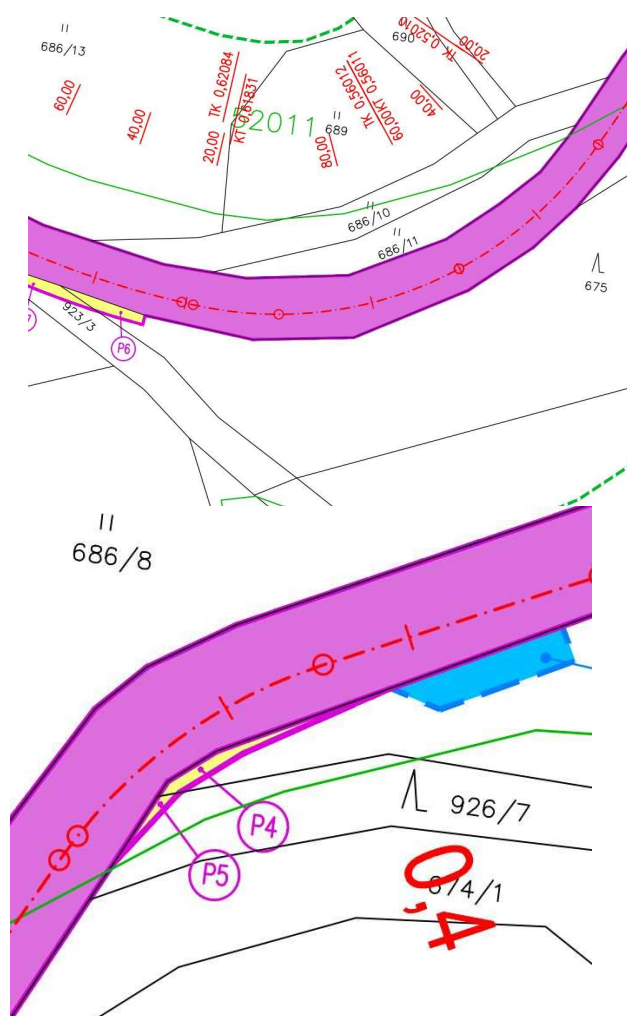


## **5. PŘÍLOHOU K ŽÁDOSTI O ODNĚTÍ NEBO O OMEZENÍ POZEMKŮ URČENÝCH K PLNĚNÍ FUNKCÍ LESA DOLOŽENO**

### **5.1. snímek katastrální mapy s grafickým znázorněním požadovaného záboru, popřípadě geometrický plán**

(vyhláška 77/1996 Sb., §1 odst d))

Výřezy:

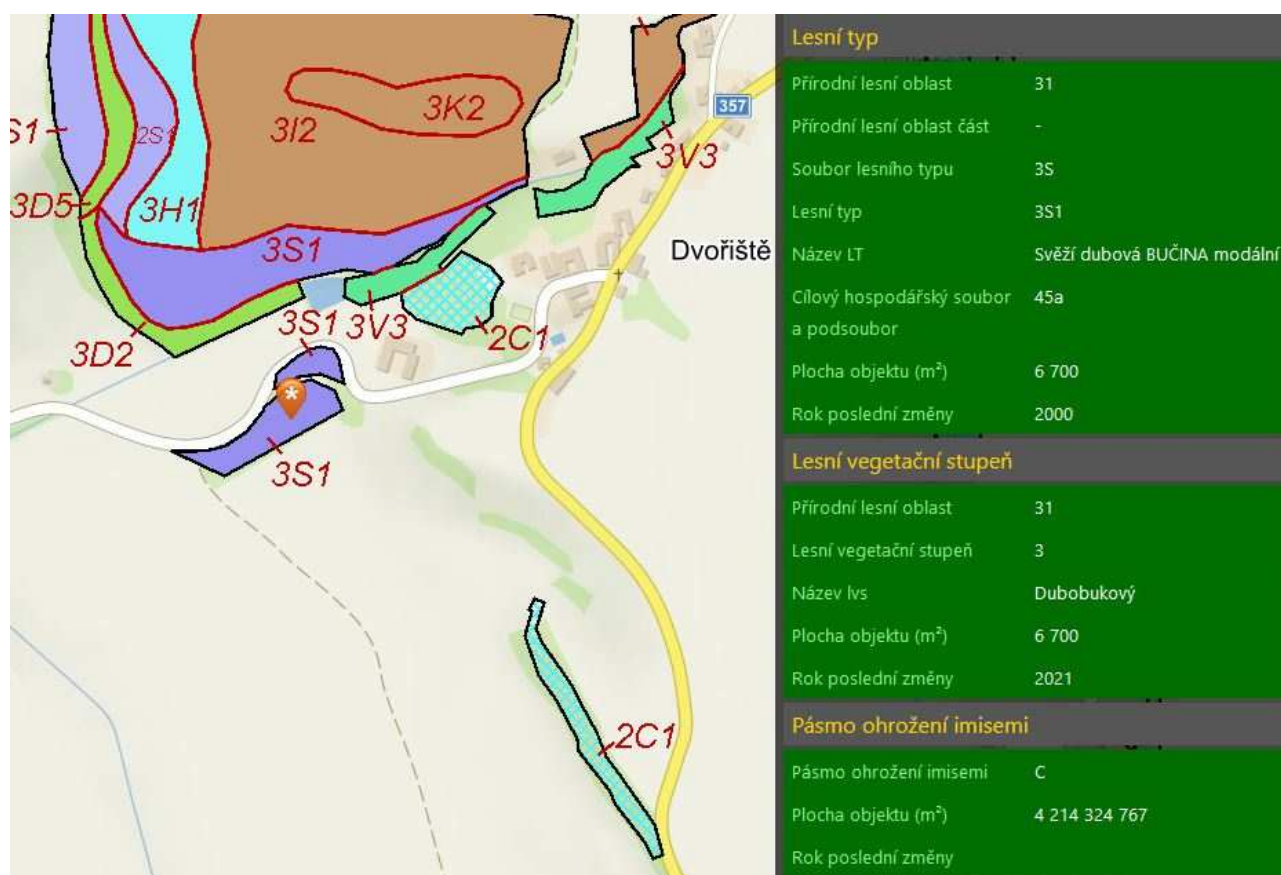


Přílohou:

- C\_3\_KOORDINAČNÍ SITUACE

### **5.2. údaje lesního hospodářského plánu nebo lesní hospodářské osnovy o lesních porostech na dotčených pozemcích, včetně jejich zařazení do hospodářských souborů a kategorií lesa**

(vyhláška 77/1996 Sb., §1 odst e))



### 5.3. územní rozhodnutí nebo stanoviska dotčených orgánů státní správy v případě, že se územní rozhodnutí nevydává, popřípadě se slučuje územní a stavební řízení

(vyhláška 77/1996 Sb., §1 odst i))

Přílohou:

- MÚ VYSOKÉ MÝTO – KOORDINOVANÉ ZÁVAZNÉ STANOVISKO

**5.4. vyjádření vlastníka a nájemce dotčených pozemků určených k plnění funkcí lesa**

(vyhláška 77/1996 Sb., §1 odst j))

Přílohou:

- LESY ČESKÉ REPUBLIKY s.p. - LESNÍ SPRÁVA CHOCEŇ
- OBEC LEŠTINA

**5.5. vyjádření odborného lesního hospodáře nebo právnické či fyzické osoby pověřené touto funkcí**

(vyhláška 77/1996 Sb., §1 odst k))

Přílohou:

- LESY ČESKÉ REPUBLIKY s.p. - LESNÍ SPRÁVA CHOCEŇ
- LESY ČESKÉ REPUBLIKY s.p. - OHL - p.p.č. 675\_Doubravice u Leštiny



Ve Vysokém Mýtě 01/2023

Ing. Jana Vostrčilová